

# 东莞市自然资源局望牛墩分局

## 关于《东莞市望牛墩镇预留城乡建设用地规模使用审批表〔中洪路工程（望牛墩段）〕》的成果公告

根据《东莞市望牛墩镇预留城乡建设用地规模使用审批表〔中洪路工程（望牛墩段）〕》（编号：441900202312），东莞市望牛墩镇预留城乡建设用地规模使用审批表〔中洪路工程（望牛墩段）〕已经东莞市自然资源局批准同意。现根据有关规定，就上述方案的有关内容，公告如下：

### 一、落实预留规模的原因

为保障重大项目中洪路工程望牛墩段的建设，使用预下达规模 0.3897 公顷，符合相关法律法规要求。

### 二、预留规模落实的情况

中洪路工程（望牛墩段）建设需落实城乡建设用地规模 0.3897 公顷，落实地块位于东莞市望牛墩镇杜屋村、横沥村、锦涡村。

### 三、主要调控指标变化情况

本次预留规模落实方案批准后，东莞市望牛墩镇规划期内城乡建设用地规模增加 0.3897 公顷。

### 四、批准机关：东莞市自然资源局。

### 五、批准日期：2023 年 3 月 13 日

附图：

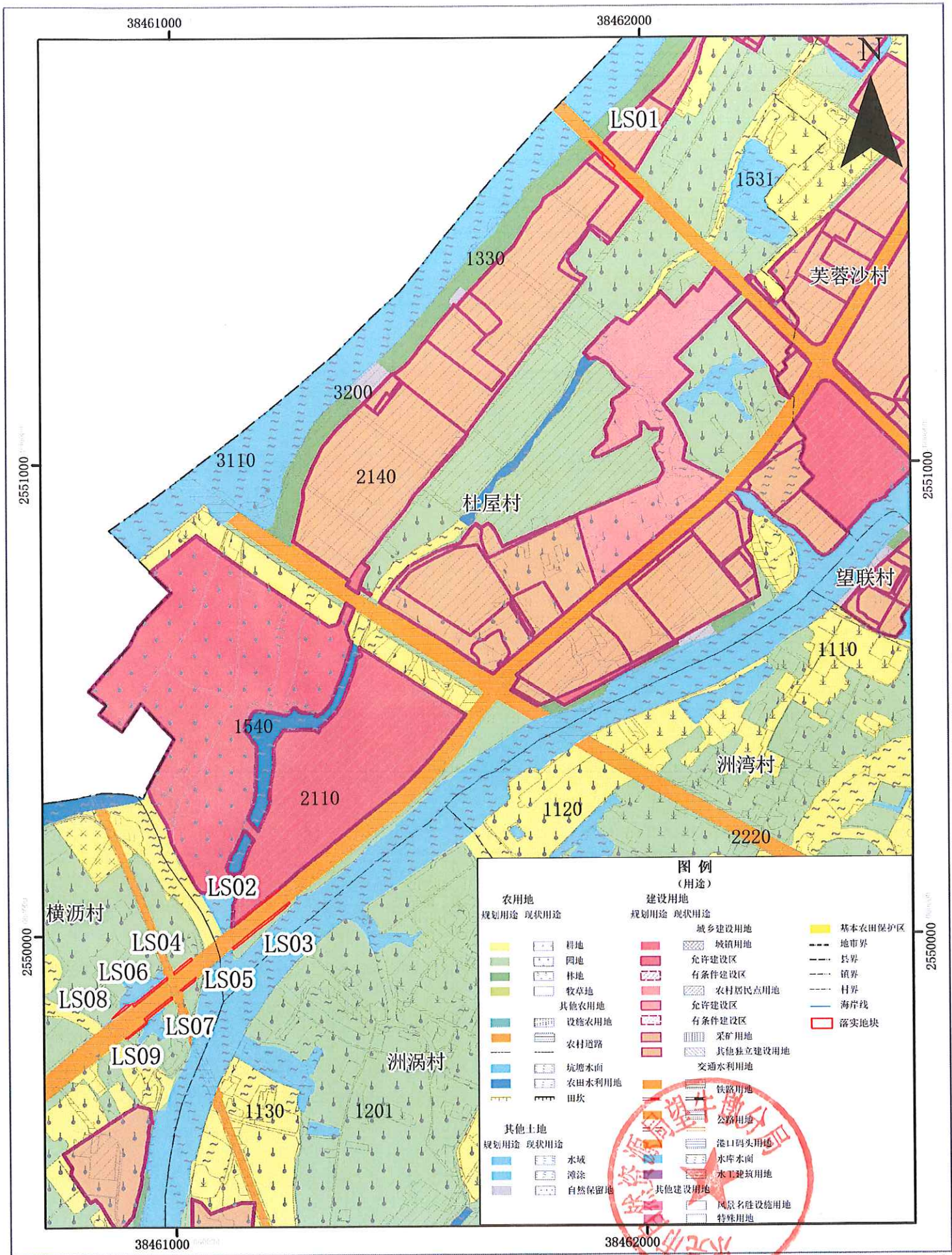
- 1、落实地块前土地利用规划图
- 2、落实地块后土地利用规划图

东莞市自然资源局望牛墩分局

2023年3月17日



# 东莞市望牛墩镇落实地块土地利用规划图一（落实前）

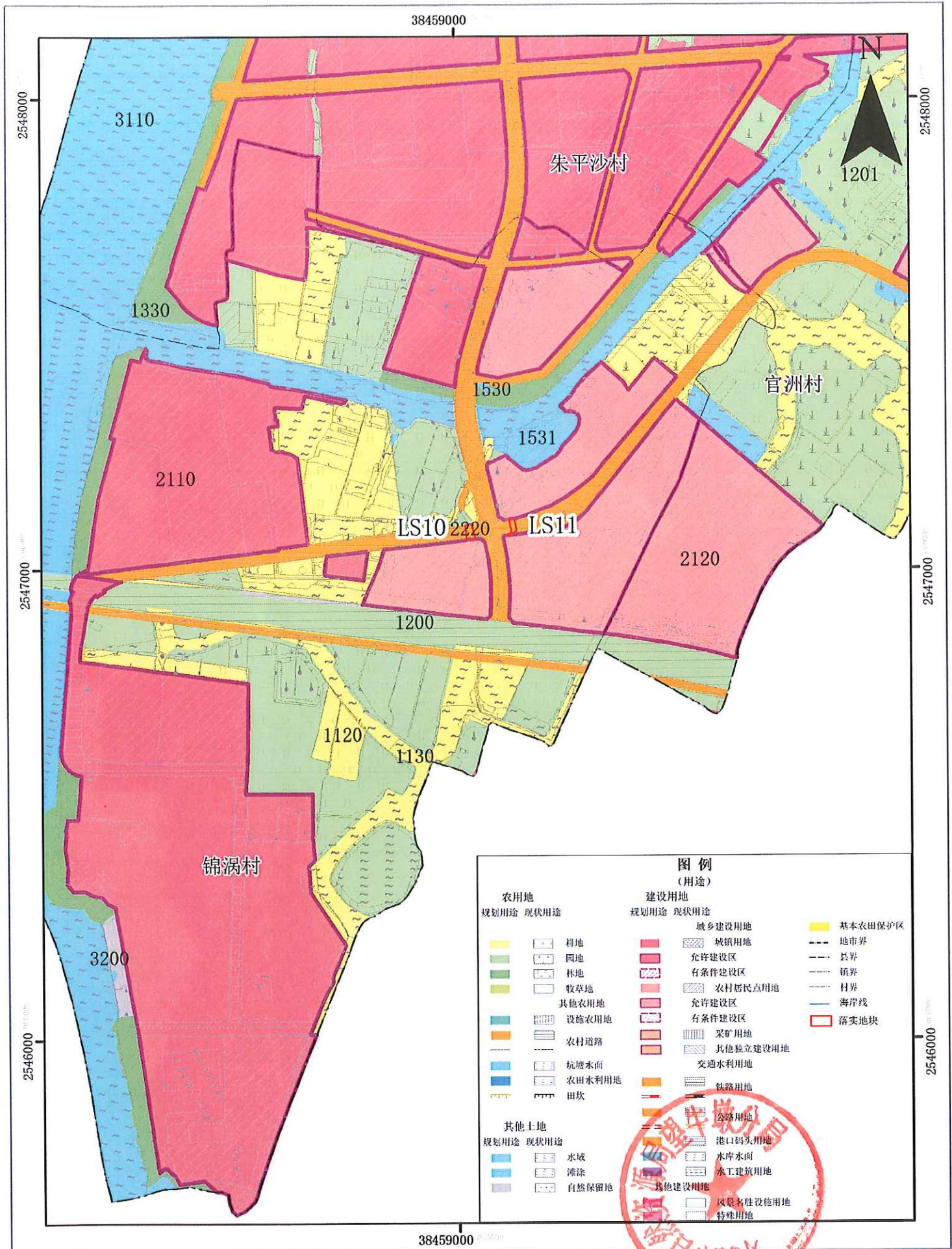


2000国家大地坐标系  
1985国家高程基准

1:10,000

东莞市自然资源局望牛墩分局 编制  
广东广量资产土地房地产评估与规划有限公司 制图

# 东莞市望牛墩镇落实地块土地利用规划图二（落实前）

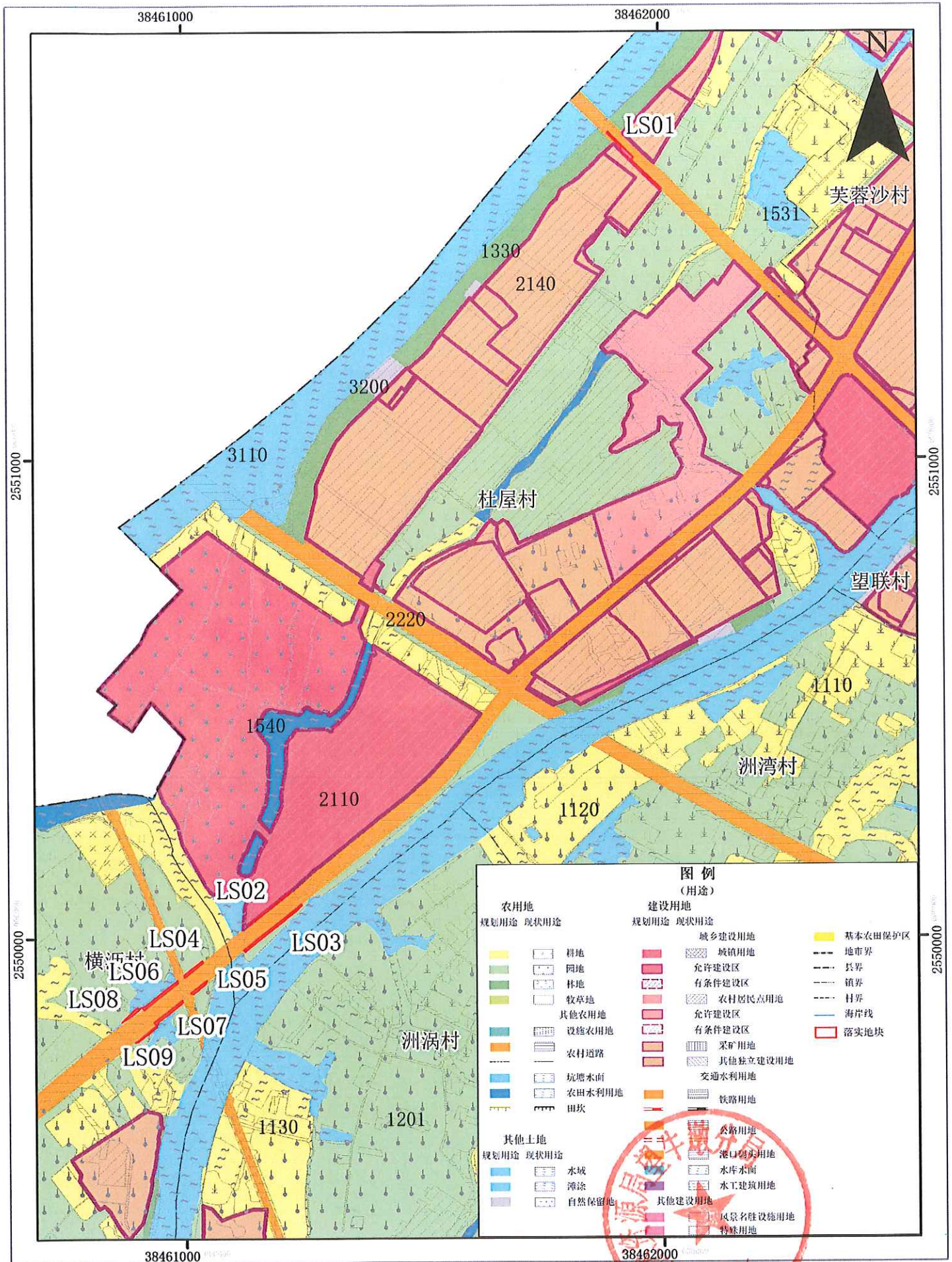


2000国家大地坐标系  
1985国家高程基准

1:10,000

东莞市自然资源局望牛墩分局 编制  
广东广量资产土地房地产评估与规划有限公司 制图

# 东莞市望牛墩镇落实地块土地利用规划图一（落实后）

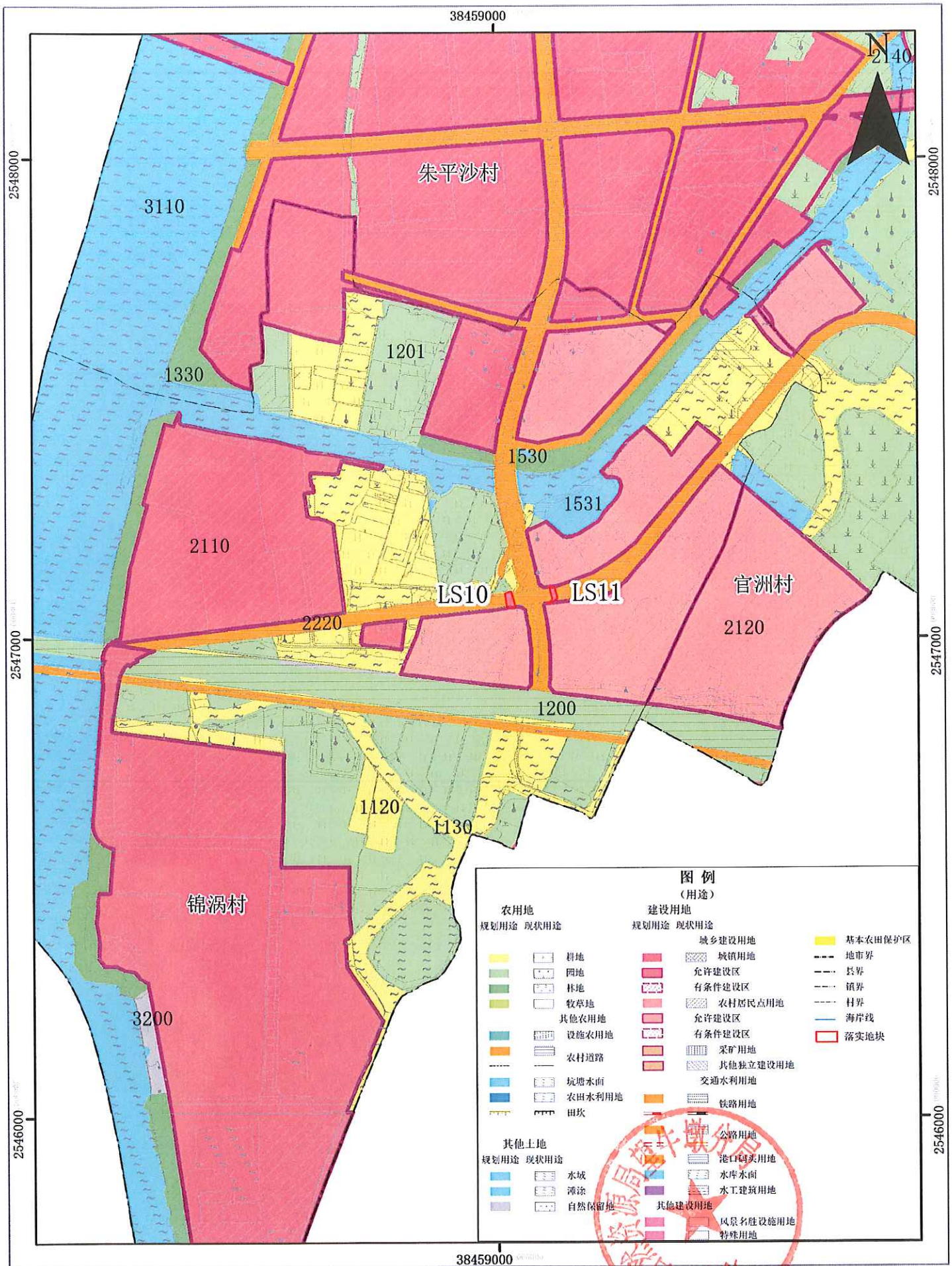


2000国家大地坐标系  
1985国家高程基准

1:10,000

东莞市自然资源局望牛墩分局 编制  
广东广量资产土地房地产评估与规划有限公司 制图

# 东莞市望牛墩镇落实地块土地利用规划图二（落实后）



2000国家大地坐标系  
1985国家高程基准

1:10,000

东莞市自然资源局望牛墩分局 编制  
广东广量资产土地房地产评估与规划有限公司 制图